Comuni di
ARGENTA-MIGLIARINO-OSTELLATO
PORTOMAGGIORE-VOGHIERA

PROVINCIA DI FERRARA

comune di
ARGENTA

Recepimento della DAL n° 186/2018 in materia di disciplina del contributo di costruzione

Allegato 4

Perimetrazione del territorio urbanizzato di cui alla LR 20/2000 e piani attuativi con convenzione vigente

TAV. A2

Scala 1:5.000

Sindaco di Argenta: Andrea Baldini
Sindaco di Ostellato: Elena Rossi
Sindaco di Portomaggiore: Nicola Minarelli

GRUPPO DI LAVORO

Coordinamento generale:
Ing. Luisa Cesari - responsabile dell'Ufficio di Piano Intercomunale

Elaborazioni a cura di: Geom. Claudia Benini, Geom. Gabriella Romagnoli, Arch. Rita Vitali

Cartografia: Geom. Paolo Orlandi

Legenda

- Confine Comunale

Perimetri piani attuativi con convenzione urbanistica vigente

- 1 - LOTTIZZAZIONE I GIARDINI DI ARGENTA
  Convenzione vigente sino al 26.06.2024
- 2 - LOTTIZZAZIONE VIA CANOVE – 1° STRALCIO
  Convenzione vigente sino al 10.05.2023
- Perimetro del territorio urbanizzato
- Sede stradale
- Sede ferroviaria
- Fabbricati
- Particelle
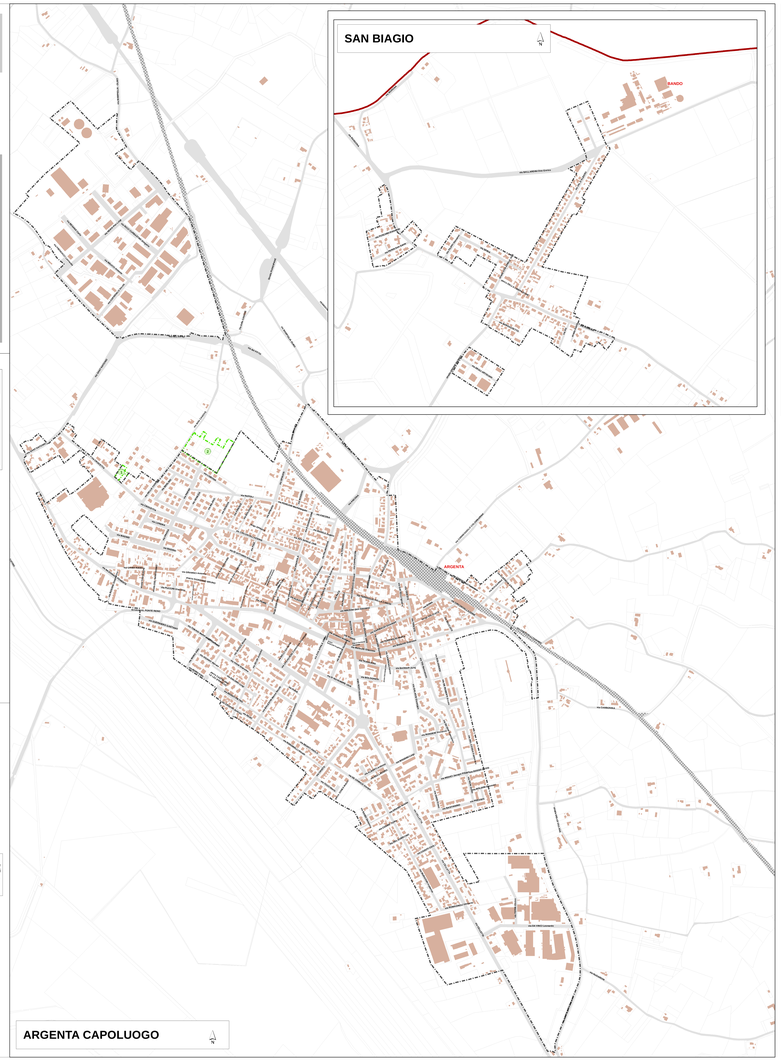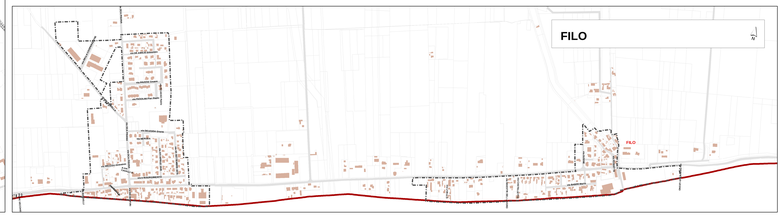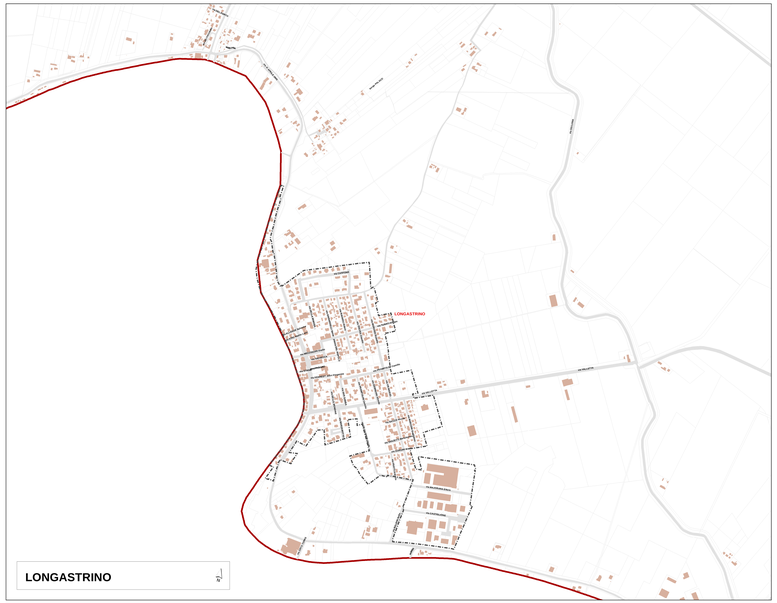
Ai fini dell'applicazione del punto 7 della DAL 186/2018, **l'edificato sparso o discontinuo e relative aree di pertinenza e di completamento** viene equiparato ai **"NR - Nuclei rurali"** come identificati nelle tavole serie 1 (Territorio rurale) del POC/RUE, a cui occorre fare riferimento per la corretta individuazione.